

UCHWAŁA NR XIX/105/2020
RADY MIEJSKIEJ W BŁĄŻOWEJ
dnia 27.02.2020 r.

w sprawie ustanowienia pomników przyrody

Na podstawie art.7 ust.1 pkt 1, art.18 ust.2 pkt 15 oraz art.40 ust.1 ustawy z dnia 8 marca 1990 r. o samorządzie gminnym (Dz. U. 2019 poz. 506 z późn. zm.) oraz art.44 ust.1, ust.2, art.45 ustawy z dnia 16 kwietnia 2004r. o ochronie przyrody (Dz. U. 2018 poz. 1614 z późn. zm.),w uzgodnieniu z Regionalnym Dyrektorem Ochrony Środowiska w Rzeszowie

Rada Miejska w Błażowej
uchwala, co następuje:

§ 1.

1. Ustanawia się pomnikami przyrody:

1) Dąb szypułkowy (*Quercus robur*), obwód mierzony na wysokości 130 cm: 410 cm, wysokość 25 m, rozpiętość korony ok. 29 m, szacunkowy wiek ok. 270 lat. Położenie: powiat rzeszowski, gmina Błażowa, miejscowość Lecka, działka o numerze ew. 1271/4, Nadleśnictwo Strzyżów, Leśnictwo Sołonka, oddział 129b. Współrzędne lokalizacyjne: 49°51'56.754"N 21°59'14.383"E.

Położenie pomnika przyrody określa załącznik nr 1 do niniejszej uchwały.

Pomnikowi przyrody, o którym mowa w ust. 1 pkt.1, nadaje się nazwę „Bronisław”.

2) Dąb szypułkowy (*Quercus robur*), obwód mierzony na wysokości 130 cm: 320 cm, wysokość 25 m, rozpiętość korony ok. 18 m, szacunkowy wiek ok. 150 lat. Położenie: powiat rzeszowski, gmina Błażowa, miejscowość Kąkolówka, działka o numerze ew. 3511/7, Nadleśnictwo Strzyżów, Leśnictwo Kąkolówka, oddział 107a. Współrzędne lokalizacyjne: 49°49'59.788"N 22°3'26.028"E.

Położenie pomnika przyrody określa załącznik nr 2 do niniejszej uchwały.

Pomnikowi przyrody, o którym mowa w ust. 1 pkt.2, nadaje się nazwę „Michał”.

3) Dąb szypułkowy (*Quercus robur*), obwód mierzony na wysokości 130 cm: 347 cm, wysokość 32 m, rozpiętość korony ok. 22 m, szacunkowy wiek ok. 150 lat. Położenie: powiat rzeszowski, gmina Błażowa, miejscowość Kąkolówka, działka o numerze ew. 3515/4, Nadleśnictwo Strzyżów, Leśnictwo Kąkolówka, oddział 84g. Współrzędne lokalizacyjne: 49°50'47.518"N 22°6'21.152"E.

Położenie pomnika przyrody określa załącznik nr 3 do niniejszej uchwały.

Pomnikowi przyrody, o którym mowa w ust. 1 pkt.3, nadaje się nazwę „Józef”.

4) Topola biała (*Populus alba*), obwód mierzony na wysokości 130 cm: 510 cm, wysokość 24 m, rozpiętość korony ok. 20 m, szacunkowy wiek ok. 200 lat. Położenie: powiat rzeszowski, gmina Błażowa, miejscowość Białka, działka o numerze ew. 1092/4, Nadleśnictwo Strzyżów, Leśnictwo Kąkolówka, oddział 122c. Współrzędne lokalizacyjne: 49°51'11.871"N 22°1'17.300"E.

Położenie pomnika przyrody określa załącznik nr 4 do niniejszej uchwały.

Pomnikowi przyrody, o którym mowa w ust. 1 pkt.4, nadaje się nazwę „Anna”.

§ 2.

Ustanowienie niniejszych drzew pomnikami przyrody ma na celu ochronę tworów przyrody ożywionej, charakteryzujących się wyjątkowymi walorami przyrodniczymi i krajobrazowymi, a także szczególnymi cechami osobniczymi, takimi jak rozmiar.

§ 3.

W stosunku do pomników przyrody, o których mowa w § 1, w ramach ochrony czynnej, ustala się możliwość:

- 1) wykonywania zabiegów pielęgnacyjnych i zabezpieczających koronę;
- 2) zabezpieczania ubytków i ran powierzchniowych pnia.

§ 4.

W stosunku do ustanowionych pomników przyrody, o których mowa w § 1, wprowadza się następujące zakazy:

- 1) niszczenia, uszkodzenia lub przekształcania obiektu;
- 2) wykonywania prac ziemnych trwale zniekształcających rzeźbę terenu, z wyjątkiem prac związanych z zabezpieczeniem przeciwpowodziowym albo budową, odbudową, utrzymywaniem, remontem lub naprawą urządzeń wodnych;
- 3) uszkodzenia i zanieczyszczenia gleby;
- 4) zmiany sposobu użytkowania ziemi;
- 5) umieszczania tablic reklamowych.

§ 5.

Nadzór nad pomnikiem przyrody sprawuje Burmistrz Białowej.


§ 6.

Wykonanie uchwały powierza się Burmistrzowi Białowej.

§ 7.

Uchwała wchodzi w życie po upływie 14 dni od dnia jej ogłoszenia w Dzienniku Urzędowym Województwa Podkarpackiego.

Przewodniczący Rady Miejskiej



Sławomir Kowal

UZASADNIENIE

Zgodnie z art. 6 ust. 1 pkt 6 ustawy z dnia 16 kwietnia 2004 r. o ochronie przyrody (Dz. U. 2018 poz. 1614 z późn. zm.) formami ochrony przyrody są między innymi pomniki przyrody. W myśl art. 40 ww. ustawy, pomnikami przyrody definiuje się „pojedyncze twory przyrody żywej i nieożywionej lub ich skupiska o szczególnej wartości przyrodniczej, naukowej, kulturowej, historycznej lub krajobrazowej oraz odznaczające się indywidualnymi cechami, wyróżniającymi je wśród innych tworów, okazałych rozmiarów drzewa, krzewy gatunków rodzimych lub obcych, źródła, wodospady, wywierzyska, skałki, jary, głązy narzutowe oraz jaskinie.”

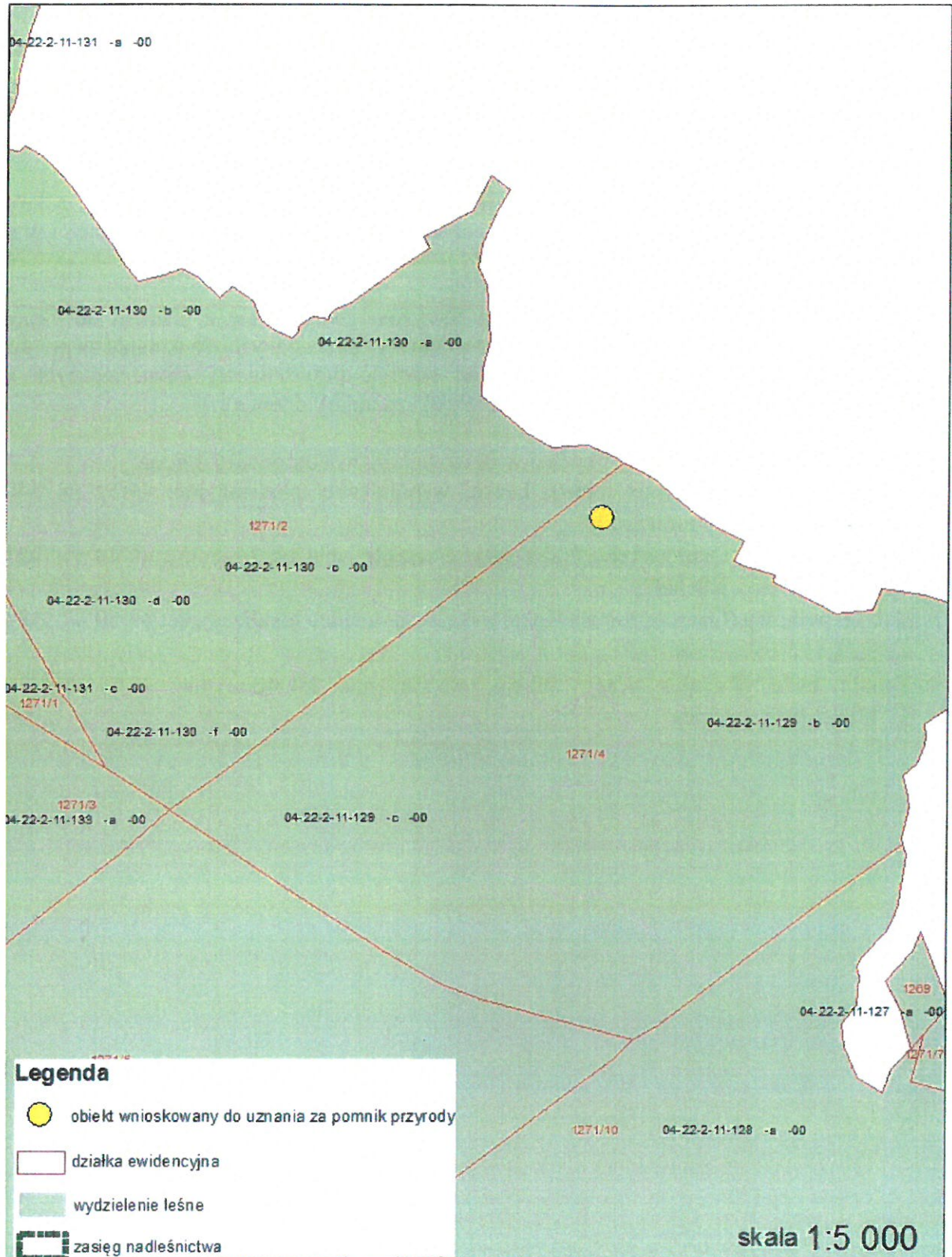
Przedmiotowe drzewa odznaczają się indywidualnymi cechami takimi jak obwód, pokrój i wysokość, które wyróżniają je spośród pozostałych drzew rosnących na tych terenach i w ich sąsiedztwie.

W dniu 05 listopada 2019 r. Nadleśnictwo Strzyżów zwróciło się z pismem do Urzędu Miejskiego w Błazowej z wnioskiem o podjęcie działań zmierzających do uznania za pomniki wskazanych drzew posiadających szczególną wartość przyrodniczą, odznaczających się indywidualnymi cechami morfologicznymi (pokrój i rozmiary drzewa).

Po konsultacji z radnymi Rady Miejskiej w Błazowej drzewa otrzymały imiona:

1. Dąb szypułkowy (*Quercus robur*), Lecka, współrzędne lokalizacyjne: 49°51'56.754"N 21°59'14.383"E – „Bronisław”;
2. Dąb szypułkowy (*Quercus robur*), Kąkolówka, współrzędne lokalizacyjne: 49°49'59.788"N 22°3'26.028"E – „Michał”;
3. Dąb szypułkowy (*Quercus robur*), Kąkolówka, współrzędne lokalizacyjne: 49°50'47.518"N 22°6'21.152"E – „Józef”
4. Topola biała (*Populus alba*), Białka, współrzędne lokalizacyjne: 49°51'11.871"N 22°1'17.300"E – „Anna”.

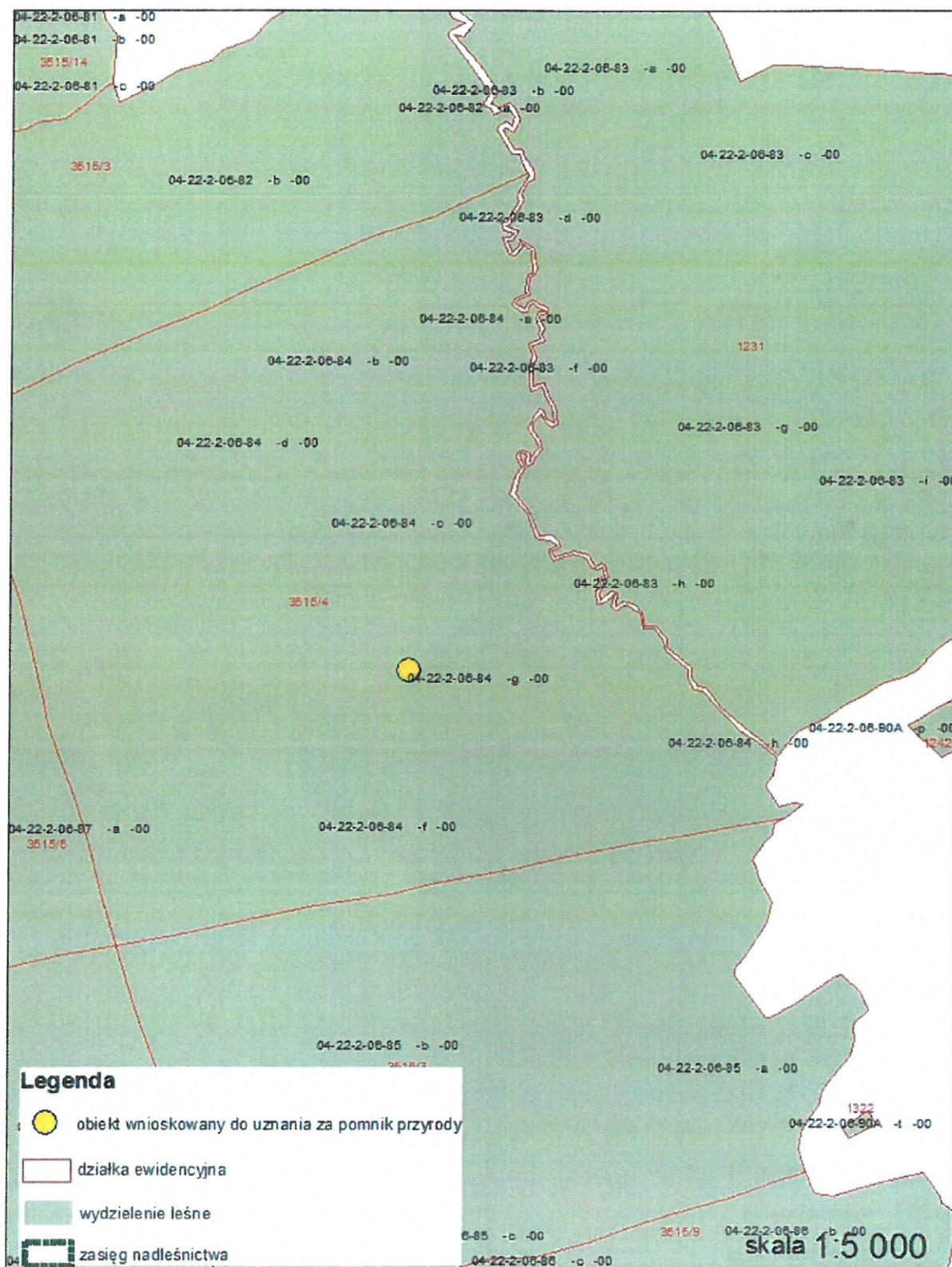
Mapa z naniesioną lokalizacją obiektu.



Mapa z naniesioną lokalizacją obiektu.



Mapa z naniesioną lokalizacją obiektu.



Mapa z naniesioną lokalizacją obiektu.

