

**UCHWAŁA NR ... / ... /25
RADY MIEJSKIEJ W BŁĄŻOWEJ
z dnia 2025 r.**

**w sprawie uchwalenia zmiany miejscowego planu zagospodarowania przestrzennego
terenu pod urządzenia, obiekty dla rekreacji i wypoczynku
oraz pod drobny handel i usługi w Błazowej**

Na podstawie art. 18 ust. 2 pkt. 5 ustawy z dnia 8 marca 1990 r. o samorządzie gminnym (Dz. U. z 2024 r. poz. 1465 z późn. zm.) oraz art. 20 ust. 1 i art. 27 ustawy z dnia 27 marca 2003 r. o planowaniu i zagospodarowaniu przestrzennym (Dz. U. z 2023 r. poz. 1130 z późn. zm.), w związku z art. 67 ustawy z dnia 7 lipca 2023 r. o zmianie ustawy o planowaniu i zagospodarowaniu przestrzennym oraz niektórych innych ustaw (Dz. U. z 2023 r. poz. 1688)

**Rada Miejska w Błazowej
uchwala, co następuje:**

**I
PRZEPISY OGÓLNE
§ 1**

1. Po stwierdzeniu, że nie narusza ustaleń Studium uwarunkowań i kierunków zagospodarowania przestrzennego miasta i gminy Błazowa, uchwalonego uchwałą nr XII/92/2000 Rady Miejskiej w Błazowej z dnia 29 lutego 2000 r. z późniejszymi zmianami, uchwała się zmianę miejscowego planu zagospodarowania przestrzennego terenu pod urządzenia, obiekty dla rekreacji i wypoczynku oraz pod drobny handel i usługi w Błazowej, uchwalonego uchwałą Rady Miejskiej w Błazowej Nr XXXVIII/180/2017 z dnia 27 czerwca 2017 r., ogłoszoną w Dzienniku Urzędowym Województwa Podkarpackiego z dnia 26 lipca 2017 r., poz. 2661 - zwaną dalej zmianą planu.
2. Zmiana planu stosownie do uchwały Nr III/23/2024 Rady Miejskiej w Błazowej z dnia 25 czerwca 2024 r., w sprawie przystąpienia do sporządzenia zmiany miejscowego planu zagospodarowania przestrzennego terenu pod urządzenia, obiekty dla rekreacji i wypoczynku oraz pod drobny handel i usługi w Błazowej, obejmuje teren o powierzchni około 3,55 ha, położony w Błazowej pomiędzy ulicami: Armii Krajowej, Ks. Markiewicza i Myśliwską, w granicach jego obowiązywania.
3. Załącznikami do niniejszej uchwały są:
 - 1) załącznik Nr 1 – część graficzna wykonana na kopii mapy w skali 1:1 000, integralnie związanej z niniejszą uchwałą, która obowiązuje w zakresie zastosowanych tam oznaczeń,
 - 2) załącznik Nr 3 - określający sposób rozpatrzenia uwag wniesionych do wyłożonego do publicznego wglądu projektu zmiany planu,
 - 3) załącznik Nr 4 - dane przestrzenne aktu.

II PRZEPISY SZCZEGÓŁOWE § 2

W uchwale Nr XXXVIII/180/2017 Rady Miejskiej w Białowej z dnia 27 czerwca 2017 r., w sprawie uchwalenia miejscowego planu zagospodarowania przestrzennego terenu pod urządzenia, obiekty dla rekreacji i wypoczynku oraz pod drobny handel i usługi w Białowej, ogłoszonej w Dzienniku Urzędowym Województwa Podkarpackiego z dnia 26 lipca 2017 r., poz. 2661, wprowadza się następujące zmiany:

1. rysunek planu wykonany na mapie w skali 1:1 000, stanowiący załącznik graficzny Nr 1, o którym mowa w § 1 ust. 3 pkt 1 ww uchwały Rady Miejskiej w Białowej Nr XXXVIII/180/2017 z dnia 27 czerwca 2017 r., zastępuje się częścią graficzną wykonaną na kopii mapy w skali 1:1 000, stanowiącą załącznik Nr 1 do przedmiotowej uchwały;
2. § 2 ust. 1 otrzymuje brzmienie:
W granicach planu ustala się następujące przeznaczenie terenów, oznaczonych w części graficznej planu symbolami:
 - 1) *IU, 2U - tereny usług,*
 - 2) *IUS – teren usług sportu i rekreacji,*
 - 3) *IUS-UK – teren usług sportu i rekreacji lub usług kultury i rozrywki,*
 - 4) *IIW, 2IW – tereny wodociągów,*
 - 5) *IKOP, 2KOP – tereny parkingu,*
 - 6) *IKR, 2KR – tereny komunikacji drogowej wewnętrznej,*
 - 7) *IKPP – teren komunikacji pieszej,*
 - 8) *IWS, 2WS, 3WS – tereny wód powierzchniowych śródlądowych.*
3. skreśla się ustalenia § 2 ust. 2 pkt 1 lit. b;
4. § 2 ust. 2 pkt. 1 lit. c tiret 2 otrzymuje brzmienie:
przedsięwzięć mogących potencjalnie oddziaływać na środowisko poza granice terenu objętego planem, z wyłączeniem przedsięwzięć związanych z poborem wód podziemnych lokalizowanych w granicach terenów oznaczonych symbolami IIW oraz 2IW,
5. skreśla się ustalenia § 2 ust. 2 pkt 1 lit. d;
6. w § 2 ust. 2 pkt 1 lit. e otrzymuje brzmienie:
kolorystyka dachów budynków w odcieniach od ciemnej czerwieni do brązu lub w odcieniach szarości,
7. w § 2 ust. 2 pkt 1 po lit. g dodaje się lit. h w brzmieniu:
zagospodarowanie terenów oznaczonych symbolami U, US, US-UK oraz KOP w sposób zapewniający dostępność osobom ze szczególnymi potrzebami, o których mowa w ustawie z dnia 19 lipca 2019 r. o zapewnieniu dostępności osobom ze szczególnymi potrzebami (Dz. U. z 2022 r. poz. 2240);
8. skreśla się ustalenia § 2 ust. 2 pkt 3 lit. b:

9. § 3 otrzymuje brzmienie:

Zasady zagospodarowania i warunki zabudowy terenu oznaczonego w części graficznej symbolem 1U, o powierzchni 0,0762 ha:

- 1) *teren należy zagospodarować jako jedną działkę budowlaną;*
- 2) *powierzchnia zabudowy nie większa niż 70% działki budowlanej;*
- 3) *powierzchnia biologicznie czynna nie mniejsza niż 20% działki budowlanej;*
- 4) *nadziemna intensywność zabudowy nie mniejsza niż 0,2 oraz nie większa niż 1,0;*
- 5) *wysokość zabudowy nie większa niż 10,0 m, w tym nie więcej niż trzy kondygnacje nadziemne z ostatnią zlokalizowaną w poddaszu;*
- 6) *miejsca do parkowania, w tym miejsca przeznaczone do parkowania pojazdów zaopatrzonych w kartę parkingową, należy zlokalizować: na terenie inwestycji, w ilości nie mniejszej niż 1 na 50 m² powierzchni użytkowej obiektu usługowego;*
- 7) *nieprzekraczalne linie zabudowy w odległościach 8,0 m od krawędzi jezdni ul. Księdza Markiewicza i od krawędzi jezdni ul. Armii Krajowej, zgodnie z częścią graficzną planu;*
- 8) *dachy budynków spadowe o nachyleniu połaci dachowych w granicach od 35° do 45°.*

10. § 4 otrzymuje brzmienie;

Zasady zagospodarowania i warunki zabudowy terenu oznaczonego w części graficznej symbolem 2U, o powierzchni 0,4470 ha:

- 1) *minimalna powierzchnia działek budowlanych 0,03 ha;*
- 2) *powierzchnia zabudowy nie większa niż 70% działki budowlanej;*
- 3) *powierzchnia biologicznie czynna nie mniejsza niż 10% działki budowlanej;*
- 4) *nadziemna intensywność zabudowy nie mniejsza niż 0,2 oraz nie większa niż 0,8;*
- 5) *wysokość zabudowy nie większa niż 10,0 m, w tym nie więcej niż trzy kondygnacje nadziemne z ostatnią zlokalizowaną w poddaszu;*
- 6) *miejsca do parkowania, w tym miejsca przeznaczone do parkowania pojazdów zaopatrzonych w kartę parkingową, należy zlokalizować: na terenie inwestycji, w ilości nie mniejszej niż 1 na 100 m² powierzchni użytkowej obiektu usługowego;*
- 7) *nieprzekraczalna linia zabudowy od strony ul. Armii Krajowej oraz terenu komunikacji drogowej wewnętrznej zgodnie z częścią graficzną planu;*
- 8) *dachy budynków spadowe o nachyleniu połaci dachowych w granicach od 35° do 45°.*

11. § 5 otrzymuje brzmienie:

Zasady zagospodarowania i warunki zabudowy terenu oznaczonego w części graficznej symbolem 1US, o powierzchni 1,1977 ha:

- 1) *w ramach przeznaczenia podstawowego (usług sportu i rekreacji), dopuszcza się jako uzupełniające, przeznaczenie terenu pod:*
 - a) *usługi: handlu, rzemieślnicze, turystyki, gastronomii, kultury i rozrywki, biurowe i administracji, z zastrzeżeniem, że ich łączna powierzchnia użytkowa nie może być większa niż 50% maksymalnej powierzchni zabudowy działki budowlanej o której mowa w pkt. 3,*
 - b) *wody powierzchniowe śródlądowe,*
 - c) *zieleni urządzona;*
- 2) *teren należy zagospodarować jako jedną działkę budowlaną;*
- 3) *powierzchnia zabudowy nie większa niż 15% działki budowlanej;*
- 4) *powierzchnia biologicznie czynna nie mniejsza niż 70% działki budowlanej;*

- 5) *nadziemna intensywność zabudowy nie mniejsza niż 0,03 oraz nie większa niż 0,8;*
- 6) *wysokość zabudowy nie większa niż 10,0 m, w tym nie więcej niż dwie kondygnacje nadziemne;*
- 7) *nieprzekraczalna linia zabudowy w odległości 8,0 m od krawędzi jezdni ul. Księdza Markiewicza, zgodnie z częścią graficzną planu;*
- 8) *dachy budynków spadowe o nachyleniu połaci dachowych w granicach od 35° do 45°;*
- 9) *obowiązuje zapewnienie swobodnego przepływu wód w istniejącym rowie, z dopuszczeniem jego przykrycia;*
- 10) *obowiązuje urządzenie pasa zwartej zieleni izolacyjnej (urządzonej wysokiej) wzdłuż wschodniej granicy z terenem parkingu oznaczonym symbolem 1KOP.*

12. § 6 otrzymuje brzmienie:

Zasady zagospodarowania i warunki zabudowy terenu oznaczonego w części graficznej symbolem 1US-UK, o powierzchni 0,6626 ha:

- 1) *w ramach przeznaczenia podstawowego (usług sportu i rekreacji lub usług kultury i rozrywki), dopuszcza się jako uzupełniające, przeznaczenie terenu pod:*
 - a) *usługi: handlu, rzemieślnicze, turystyki, gastronomii, biurowe i administracji, z zastrzeżeniem, że ich łączna powierzchnia użytkowa nie może być większa niż 50% maksymalnej powierzchni zabudowy działki budowlanej o której mowa w pkt. 3,*
 - b) *komunikacje pieszo-rowerową,*
 - c) *zieleni urządzonej;*
- 2) *teren należy zagospodarować jako jedną działkę budowlaną, z dopuszczeniem wydzielenia działek w zachodniej części terenu, bezpośrednio przyległych do terenu komunikacji drogowej wewnętrznej oznaczonego symbolem 1KR, o łącznej powierzchni nie większej niż 0,26 ha, pod lokalizację przeznaczenia uzupełniającego o którym mowa w pkt. 1;*
- 3) *powierzchnia zabudowy nie większa niż 15% działki budowlanej;*
- 4) *powierzchnia biologicznie czynna nie mniejsza niż 20% działki budowlanej;*
- 5) *nadziemna intensywność zabudowy nie mniejsza niż 0,01 oraz nie większa niż 0,4;*
- 6) *wysokość zabudowy nie większa niż 10,0 m, w tym nie więcej niż dwie kondygnacje nadziemne;*
- 7) *miejsca do parkowania, w tym miejsca przeznaczone do parkowania pojazdów zaopatrzonych w kartę parkingową, należy zlokalizować: na terenie inwestycji, w ilości nie mniejszej niż 1 na 50 m² powierzchni użytkowej obiektu przeznaczenia uzupełniającego, o którym mowa w pkt 1;*
- 8) *nieprzekraczalna linia zabudowy zgodnie z częścią graficzną planu;*
- 9) *dachy budynków spadowe o nachyleniu połaci dachowych w granicach od 35° do 45°;*
- 10) *obowiązuje zapewnienie swobodnego przepływu wód w istniejącym rowie, z dopuszczeniem jego przykrycia.*

13. § 7 otrzymuje brzmienie:

Zasady zagospodarowania i warunki zabudowy terenu oznaczonego w części graficznej symbolem 1IW, o powierzchni 0,0476 ha:

- 1) *w ramach przeznaczenia podstawowego (wodociągów), dopuszcza się jako uzupełniające, przeznaczenie pasa terenu wzdłuż wschodniej granicy z ulicą Myśliwską, pod komunikacje pieszo-rowerową;*

- 2) *obowiązuje utrzymanie istniejącego ujęcia wody wraz z ogrodzoną strefą ochrony bezpośredniej;*
- 3) *obowiązuje zakaz zagospodarowania nie związanego z ujęciem wody i jego ochroną.*

14. § 8 otrzymuje brzmienie:

Zasady zagospodarowania i warunki zabudowy terenu oznaczonego w części graficznej symbolem 2IW, o powierzchni 0,4834 ha:

- 1) *w ramach przeznaczenia podstawowego (wodociągów), dopuszcza się jako uzupełniające, przeznaczenie pasa terenu wzdłuż wschodniej granicy z ulicą Myśliwską, pod komunikację pieszo-rowerową;*
- 2) *obowiązuje utrzymanie istniejącego ujęcia wody wraz ze strefą ochrony bezpośredniej i stacją uzdatniania wody;*
- 3) *teren należy zagospodarować jako jedną działkę budowlaną;*
- 4) *dopuszcza się utrzymanie i rozbudowę istniejących budynków i budowli oraz budowę nowych obiektów budowlanych związanych z infrastrukturą techniczną, z zapewnieniem ochrony istniejącego ujęcia wody, oraz zachowaniem następujących zasad:*
 - a) *powierzchnia zabudowy nie większa niż 40 % działki budowlanej,*
 - b) *powierzchni biologicznie czynna nie mniejsza niż 50 % działki budowlanej,*
 - c) *nadziemna intensywności zabudowy nie mniejsza niż 0,01 oraz nie większa niż 0,4,*
 - d) *wysokość zabudowy nie większa niż 10,0 m,*
 - e) *nieprzekraczalna linia zabudowy zgodnie z częścią graficzną planu,*
 - f) *dachy budynków spadowe o nachyleniu połaci dachowych w granicach od 35° do 45°;*
- 5) *wzdłuż północnej granicy terenu należy urządzić pas zieleni izolacyjnej o szerokości minimum 1,0 m.*

15. § 9 otrzymuje brzmienie:

Zasady zagospodarowania terenów oznaczonych w części graficznej symbolami 1KOP, o powierzchni 0,2434 ha i 2KOP, o powierzchni 0,0578 ha:

- 1) *w granicach terenów obowiązuje urządzenie ogólnodostępnych, naziemnych miejsc parkingowych, w tym odpowiedniej liczby miejsc na parkowanie pojazdów zaopatrzonych w kartę parkingową;*
- 2) *w ramach przeznaczenia podstawowego (parking) dopuszcza się jako uzupełniające, przeznaczenie terenu pod:*
 - a) *zieleń urządzoną,*
 - b) *komunikację pieszo-rowerową.*

16. § 10 otrzymuje brzmienie:

Zasady zagospodarowania terenów oznaczonych w części graficznej symbolami 1KR, o powierzchni 0,1320 ha i 2KR, o powierzchni 0,0457 ha:

- 1) *szerokość w liniach rozgraniczających zgodnie z częścią graficzną planu;*
- 2) *szerokość jezdni nie mniejsza niż 4,0 m,*
- 3) *obowiązuje zapewnienie przepływu wody w istniejących rowach,*
- 4) *w granicach terenu 1KR dopuszcza się jako uzupełniające, przeznaczenie pod komunikację pieszo-rowerową.*

17. § 11 otrzymuje brzmienie:

Zasady zagospodarowania terenu oznaczonego w części graficznej symbolem 1KPP, o powierzchni 0,0306 ha:

- 1) *szerokość w liniach rozgraniczających zgodnie z częścią graficzną planu;*
- 2) *obowiązuje przykrycie istniejących rowów, z zapewnieniem warunków swobodnego przepływu wód.*

18. Po § 11 dodaje się § 11a w brzmieniu”

Zasady zagospodarowania terenów oznaczonych w części graficznej symbolami 1WS, o powierzchni 0,0420 ha, 2WS, o powierzchni 0,0444 ha i 3WS, o powierzchni 0,0294 ha:

- 1) *obowiązują zapewnienie warunków przepływu wód w istniejącym cieku w granicach terenu 1WS;*
- 2) *obowiązują zapewnienie warunków przepływu wód w istniejących rowach odwadniających w granicach terenów 2WS i 3WS,*
- 3) *dopuszcza się przykrycie rowów odwadniających istniejących w granicach terenów 2WS i 3WS, z zapewnieniem warunków swobodnego przepływu wód.*

19. § 12 pkt 1 otrzymuje brzmienie:

obsługa komunikacyjna terenów objętych planem bezpośrednio z dróg publicznych tj. ulic: Armii Krajowej, Księdza Markiewicza i Myśliwskiej oraz poprzez tereny komunikacji drogowej wewnętrznej oznaczone symbolami 1KR i 2KR;

III PRZEPISY KOŃCOWE

§ 3

Wykonanie uchwały powierza się Burmistrzowi Błazowej.

§ 4

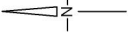
Uchwała wchodzi w życie po upływie 14 dni od jej ogłoszenia w Dzienniku Urzędowym Województwa Podkarpackiego.

ZALĄCZNIK NR 1
DO UCHWAŁY NR .../2025
RADY MIEJSKIEJ W BŁĄZOWIEJ
Z DNIA ... 2025 r.
W SPRAWIE UCHWALENIA ZMIANY
TERENU POD URZĄDZENIA, OBIEKTY DLA REKREACJI I WYPOCZYNKU
ORAZ POD DROBNY HANDKĘ I USŁUGI W BŁĄZOWIEJ



MIEJSCOWEGO PLANU ZAGOSPODAROWANIA PRZESTRZENNEGO
TERENU POD URZĄDZENIA, OBIEKTY DLA REKREACJI I WYPOCZYNKU
ORAZ POD DROBNY HANDKĘ I USŁUGI W BŁĄZOWIEJ

CZEŚĆ GRAFICZNA



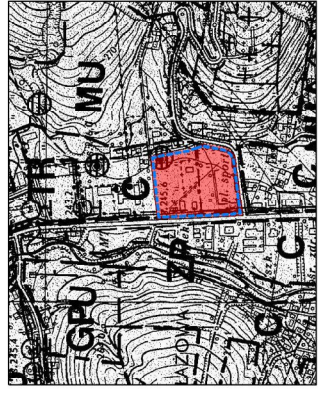
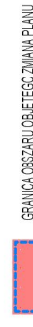
LEGENDA:

OZNACZENIA OBRAMIAJĄCE

- GRANICA OBSZARU OBSŁUGI ZMIANY PLANU
- LINA ROZGRANICZAJĄCA TEREN O RÓŻNYM PRZEZNACZENIU LUB RÓŻNYCH ZASADACH ZAGOSPODAROWANIA
- - - - - NIEPRZEKAZALNA LINA ZABUDOWY

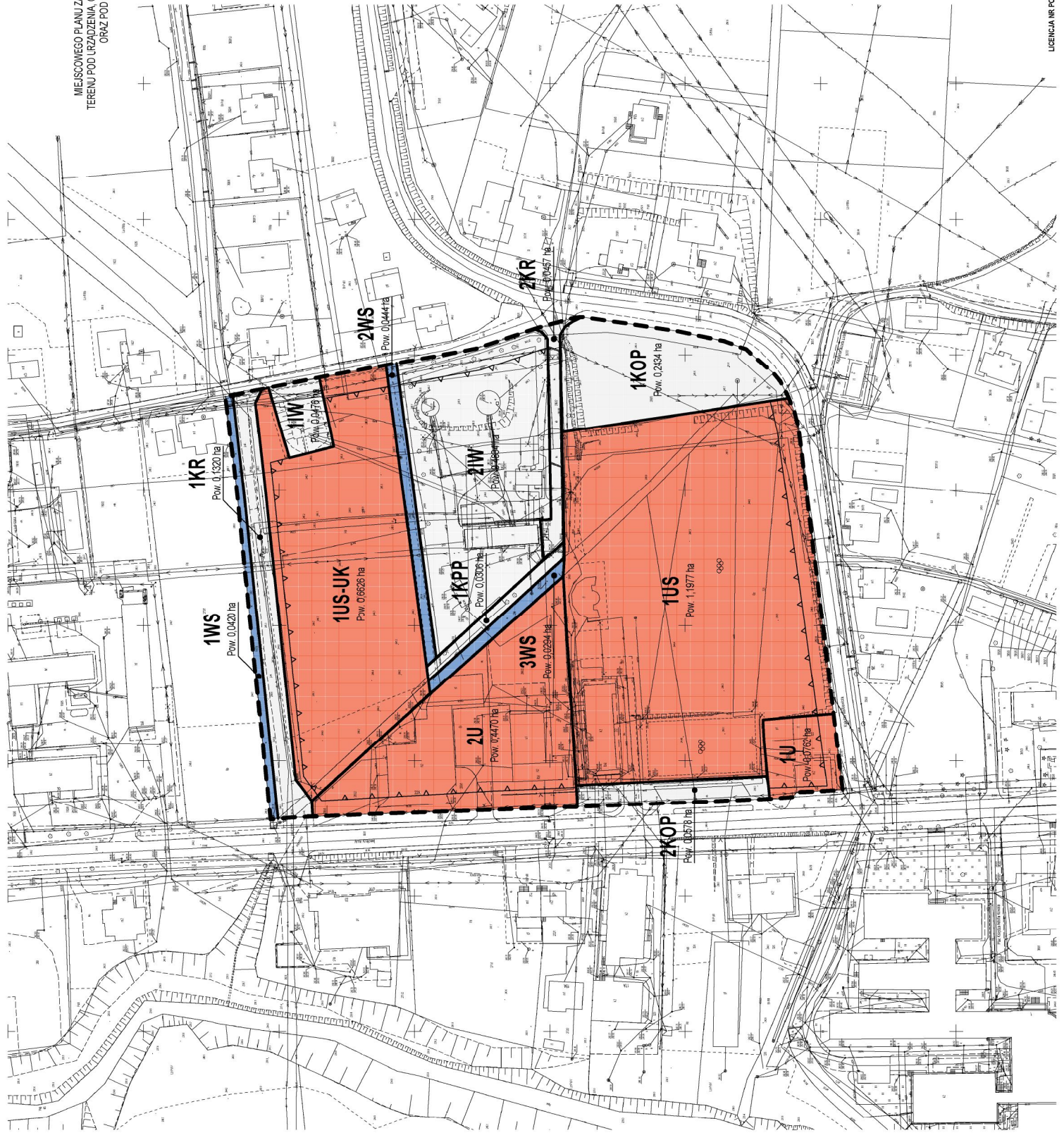
- U** TEREN USŁUG
- US** TEREN (USŁUG SPORTU) REKREACJI
- US-UK** TEREN (USŁUG SPORTU) REKREACJI LUB USŁUG KULTURY I ROZRYWKI
- IW** TEREN WODOCIĄGÓW
- KOP** TERENY PARKINGÓW
- KR** TERENY (KOMUNIKACJI) PROSOWEJ (MIĘDZYTERENNEJ)
- KPP** TERENY KOMUNIKACJI PIESEJ
- WS** TERENY WÓD POWIERZCHNIOWYCH ŚRODOWISKOWYCH

WYRYS ZE STUDIUM UMARUNKOWAŃ I KIERUNKÓW ZAGOSPODAROWANIA PRZESTRZENNEGO MIASTA I GMINY BŁĄZOWA



LEGENDA OZNAKŹEN WYSTĘPUJĄCYCH NA WYRYSIE STUDIUM UKZP

- OBRAMIAJĄCE TERENY ZABUDOWANE WSKAZANE DO KONCENTRACJI ZABUDOWY
- GRANICE OBSZARÓW I TERENÓW WSKAZANYCH DO KONCENTRACJI ZABUDOWY
- C CENTRUM MIASTA



UZASADNIENIE
do projektu uchwały w sprawie uchwalenia zmiany
miejscowego planu zagospodarowania przestrzennego
terenu pod urządzenia, obiekty dla rekreacji i wypoczynku
oraz pod drobny handel i usługi w Błazowej

1. PODSTAWY OPRACOWANIA PROJEKTU PLANU

Projekt zmiany miejscowego planu zagospodarowania przestrzennego został opracowany na podstawie uchwały Nr III/23/2024 Rady Miejskiej w Błazowej z dnia 25 czerwca 2024 r., w sprawie przystąpienia do sporządzenia zmiany miejscowego planu zagospodarowania przestrzennego terenu pod urządzenia, obiekty dla rekreacji i wypoczynku oraz pod drobny handel i usługi w Błazowej.

Obowiązujący plan uchwalony został uchwałą Rady Miejskiej w Błazowej Nr XXXVIII/180/2017 z dnia 27 czerwca 2017 r., ogłoszoną w Dzienniku Urzędowym Województwa Podkarpackiego z dnia 26 lipca 2017 r., poz. 2661. Ustalenia planu weszły w życie w dniu 10 sierpnia 2017 roku. Obejmuje teren o powierzchni około 3,55 ha, położony w centrum miejscowości Błazowa, pomiędzy ulicami Ks. B. Markiewicza, Armii Krajowej i Myśliwskiej. W granicach planu 47% terenu przeznaczony jest pod usługi sportu i rekreacji, w tym obejmujące teren istniejącego stadionu. 21% stanowią tereny zabudowy usługowej i handlowej, zlokalizowane bezpośrednio przy ul. Armii Krajowej, natomiast 15 % to tereny infrastruktury technicznej wodociągowej stanowiące istniejące ujęcia wody ze strefami ochronnymi i stacją uzdatniania wody. Pozostałe 17% terenu stanowią grunty przeznaczone pod parkingi, komunikację drogową wewnętrzną oraz wody powierzchniowe – ciek wodny oraz rowy. W granicach obowiązującego planu ponad 64% gruntów stanowi własność Miasta i Gminy Błazowa. Obowiązujący plan został częściowo zrealizowany.

Celem sporządzenia przedmiotowej zmiany planu jest poszerzenie zakresu usług w ramach wyznaczonych przeznaczeń terenów, z zastrzeżeniem że będą to nadal usługi nieuciążliwe, nie powodujące zwiększenia istniejącego oddziaływania na środowisko.

Z uwagi na zmiany w obowiązujących przepisach prawa z zakresu planowania przestrzennego, dokonane na przestrzeni lat od uchwalenia przez radę przedmiotowego planu, przedmiotem wprowadzonych zmian są niezbędne korekty oraz uzupełnienia zapisów, dostosowujące formę i zakres ustaleń przepisu prawa miejscowego jakim jest plan miejscowy, do wymaganego jego zakresu, wynikającego z ustawy o planowaniu i zagospodarowaniu przestrzennym oraz rozporządzenia w sprawie wymaganego zakresu projektu miejscowego planu zagospodarowania przestrzennego.

Uwzględniając powyższe przedmiotową zmianą wydzielone zostały odpowiednio następujące tereny: usług (1U, 2U), usług sportu i rekreacji (1US), usług sportu i rekreacji lub usług kultury i rozrywki (1US-UK), wodociągów (1IW, 2IW), parkingu (1KOP, 2KOP), komunikacji drogowej wewnętrznej (IKR, 2KR), komunikacji pieszej (1KPP), wód powierzchniowych śródlądowych (1WS, 2WS, 3WS).

Dokonano nieznacznych korekt linii rozgraniczających pomiędzy terenami oznaczonymi w obowiązującym planie symbolami U3 i U4 (po zmianie odpowiednio 2U i 1US-UK), czego konsekwencją stało się powiększenie terenu U4 (obecnie oznaczonego 1US-UK) i ustalenie przeznaczenia oraz zasad zagospodarowania umożliwiających realizację inwestycji gminnej, polegającej na budowie sceny wraz z zapleczem szatniowo-socjalnym i budynku wiaty wystawienniczej wraz z infrastrukturą. W granicach terenu U1, który po dokonanych zmianach uzyskał oznaczenie 1US, w ramach podstawowego przeznaczenia pod usługi sportu i rekreacji, dopuszczone zostało jako uzupełniające przeznaczenie pod usługi: handlu, rzemieślnicze, turystyki, gastronomii, kultury i rozrywki, biurowe i administracji,

z zastrzeżeniem, że ich łączna powierzchnia użytkowa nie może być większa niż 50% maksymalnej powierzchni zabudowy działki budowlanej.

Projekt zmiany planu opracowano biorąc pod uwagę stan prawny i uwarunkowania urbanistyczno-architektoniczne, uwzględniając założenia polityki przestrzennej zawartej w Studium uwarunkowań i kierunków zagospodarowania przestrzennego miasta i gminy Błazowa, uchwalonego uchwałą Nr XII/92/2000 Rady Miejskiej w Błazowej z dnia 29 lutego 2000 r. z późniejszymi zmianami. Zakres, przeznaczenie terenu objętego projektem zmiany planu oraz zasady zagospodarowania, są zgodne z podstawowym dokumentem polityki przestrzennej gminy jakim jest Studium uwarunkowań i kierunków zagospodarowania przestrzennego. Według Studium przedmiotowy teren jest zaliczony do obszarów i terenów zabudowanych i wskazanych do koncentracji zabudowy, leży w obszarze centrum miasta i gminy "C".

Obszar ten obejmuje tereny zabudowy mieszkaniowej, gminnych i ponadgminnych usług publicznych oraz komercyjnych a także tereny korzystne dla lokalizacji nowych obiektów dla funkcji usługowych - nie pogarszających stanu środowiska.

Wg zapisów studium: "przy zagospodarowywaniu terenów położonych w obszarach na których dopuszcza się zabudowę i wskazanych do koncentracji zabudowy o różnych funkcjach, należy uwzględnić potrzebę:

- a) zapewnienia dojazdów do dróg publicznych o odpowiednich parametrach techniczno-użytkowych, stosownie do obowiązujących przepisów szczególnych,
- b) zachowania niezbędnych dróg dojazdowych do pól, o parametrach umożliwiających przemieszczanie się pojazdów mechanicznych i maszyn rolniczych,
- c) wydzielania działek budowlanych o wielkości i kształcie zapewniającym realizację obiektów z zachowaniem warunków technicznych zabudowy i innych przepisów szczególnych,
- d) zabezpieczenia miejsc parkingowych, w tym powszechnie dostępnych, przy obiektach usług publicznych i komercyjnych, na terenach budownictwa wielorodzinnego, a także na terenach pozarolniczej produkcji - stosownie do programu poszczególnych inwestycji,
- e) zachowania nieprzekraczalnych linii zabudowy:
 - od linii brzegowej cieków wodnych, w odległości co najmniej 10 m i zachowania biologicznej obudowy potoków,
 - od krawędzi jezdni istniejących dróg, w odległości odpowiedniej do kategorii drogi, określonej w rozdziale III pkt1,
- f) likwidowania barier urbanistycznych i architektonicznych dla osób niepełnosprawnych,
- g) realizowania zadań obrony cywilnej,
- h) przekształceń i rehabilitacji zabudowy dysharmonizującej z otoczeniem, szczególnie na terenach ochrony konserwatorskiej".

2. PROCEDURA PLANISTYCZNA SPORZĄDZANIA PLANU

Zmiana miejscowego planu zagospodarowania przestrzennego terenu pod urządzenia, obiekty dla rekreacji i wypoczynku oraz pod drobny handel i usługi w Błazowej, została opracowana zgodnie z obowiązującymi w tym zakresie przepisami ustawy z dnia 27 marca 2003 r. o planowaniu i zagospodarowaniu przestrzennym (Dz. U. z 2024 r. poz. 1130 z późn. zm.) oraz rozporządzenia Ministra Infrastruktury z dnia 26 sierpnia 2003 r. w sprawie wymaganego zakresu projektu miejscowego planu zagospodarowania przestrzennego (Dz. U. z 2021 r. poz. 2404). W związku z wejściem w życie w dniu 24 września 2023 r. zmiany przepisów ustawy o planowaniu i zagospodarowaniu przestrzennym, w opracowaniu przedmiotowej zmiany planu uwzględniono odpowiednio wymogi wynikające z przepisów art. 67 ustawy z dnia 7 lipca 2023 r. o zmianie ustawy o planowaniu i zagospodarowaniu przestrzennym oraz niektórych innych ustaw (Dz. U. z 2023 r. poz. 1688).

Na podstawie art. 17 ustawy z dnia 27 marca 2003r. o planowaniu i zagospodarowaniu przestrzennym, zawiadomienia z dnia 30 marca 2023 r., o przystąpieniu do sporządzenia zmiany planu zostały rozesłane do właściwych organów, ogłoszenia ukazały się w miejscowej prasie, Biuletynie Informacji Publicznej oraz na tablicach ogłoszeń. W wyniku powyższego do projektu zmiany planu nie wpłynęły żadne wnioski osób lub instytucji prywatnych, natomiast złożone wnioski instytucji i organów zostały uwzględnione w opracowanym projekcie.

W trakcie prac nad projektem zmiany planu dokonano oceny istniejącego zagospodarowania terenu, oraz aktualności obowiązującego planu, oraz opracowano prognozę oddziaływania ustaleń przedmiotowej zmiany planu na środowisko.

Większość gruntów w granicach opracowania zmiany planu stanowi grunty zabudowane i zurbanizowane oznaczone symbolami B, Bi, Bz i dr. Niewielką część stanowią grunty rolne oznaczone symbolami RII i W-II. Z uwagi na obowiązujące przeznaczenie na cele nierolnicze istniejących gruntów rolnych oraz położenie terenu w granicach administracyjnych miasta, nie zachodziła konieczność uzyskania zgody na zmianę przeznaczenia gruntów rolnych na cele nierolnicze i nieleśne.

W trakcie sporządzania projektu zmian planu przeprowadzono strategiczną ocenę oddziaływania na środowisko z zapewnieniem udziału społeczeństwa, stosownie do wymogów ustawy z dnia 3 października 2008 r. o udostępnianiu informacji o środowisku i jego ochronie, udziale społeczeństwa w ochronie środowiska oraz o ocenach oddziaływania na środowisko (Dz. U. z 2024 poz. 1112 z późn. zm.).

Zgodnie z art. 53 ustawy z dnia 3 października 2008r. o udostępnianiu informacji o środowisku i jego ochronie, udziale społeczeństwa w ochronie środowiska oraz o ocenach oddziaływania na środowisko Regionalny Dyrektor Ochrony Środowiska w Rzeszowie oraz Powiatowy Inspektor Sanitarny w Ropczycach uzgodnili zakres i stopień szczegółowości informacji wymaganych w prognozie oddziaływania na środowisko.

Projekt zmiany planu miejscowego został przekazany do zaopiniowania i uzgodnienia w trybie postępowania przewidzianego w art. 17 ustawy z dnia 27 marca 2003 r. o planowaniu i zagospodarowaniu przestrzennym.

W trakcie prowadzonego postępowania dotyczącego uzgodnienia i opiniowania przedmiotowego projektu, uwzględniono uwagi Regionalnego Dyrektora Ochrony Środowiska w Rzeszowie, przekazane odpowiednio pismem znak WOOS.410.4.1.2025.AB.2 z dnia 22 stycznia 2025 r. oraz pismem znak WOOS.410.4.1.2025.AB.4 z dnia 6 lutego 2025 r. Zgodnie z uwagami organu opiniującego, uzupełniono zapisy prognozy oddziaływania na środowisko oraz wprowadzono do projektu uchwały dodatkowe zmiany obowiązującego ustalenia planu, zawarte w § 2 ust. 2 pkt. 1 lit. c tiret 2. Powyższą zmianą dokonano korekty ustaleń, polegających na wyłączeniu z zakazów obowiązujących w granicach planu, przedsięwzięć mogących potencjalnie znacząco oddziaływać na środowisko poza granice terenu objętego planem, związanych z poborem wód podziemnych, lokalizowanych w granicach terenów oznaczonych symbolami IIW oraz 2IW. W związku z wprowadzoną korektą uchwały ponowiono wystąpienia o opinie do Państwowego Powiatowego Inspektora Sanitarnego w Rzeszowie, Podkarpackiego Państwowego Wojewódzkiego Inspektora Sanitarnego w Rzeszowie oraz Dyrektora Zarządu Zlewni Państwowego Gospodarstwa Wodnego Wody Polskie oddział w Krośnie.

W wyniku przeprowadzonego postępowania, uzyskano uzgodnienia i opinie bez uwag wszystkich organów i instytucji wymaganych przepisami art. 17 ustawy o planowaniu i zagospodarowaniu przestrzennym.

3. SPOSÓB REALIZACJI WYMOGÓW WYNIKAJĄCYCH z art. 1 ust. 2 ustawy dnia 27 marca 2003 r. o planowaniu i zagospodarowaniu przestrzennym:

1) wymagania ład przestrzennego, w tym urbanistyki i architektury:

Wymagania powyższe zostały zrealizowane w projekcie zmiany planu m.in. poprzez wyznaczenie nieprzekraczalnych linii zabudowy od strony dróg publicznych i wewnętrznych. W celu zapewnienia wysokich walorów architektoniczno – przestrzennych lokalizowanej zabudowy oraz sposobu zagospodarowania działek budowlanych w planie określono wskaźniki i parametry urbanistyczne dotyczące formy, wysokości i gabarytu lokalizowanej w granicach planu zabudowy.

2) walory architektoniczne i krajobrazowe:

Ustalona w zmianie planie zabudowa usługowa spełnia i uwzględnia walory architektoniczne i krajobrazowe w kontekście przyjętych zasad zagospodarowania dla omawianego terenu. Zaproponowano takie formowanie architektury projektowanej zabudowy w zakresie gabarytów, spadków dachów oraz wskaźników zabudowy, które stanowią kontynuację oraz uzupełnienie walorów krajobrazowych Miasta Błazowa. Uwzględniono walory krajobrazowe terenu, w szczególności widok na sylwetę miasta i pobliskie wzgórza, poprzez ograniczenie wysokości zabudowy.

3) wymagania ochrony środowiska, w tym gospodarowania wodami i ochrony gruntów rolnych i leśnych:

Przedmiotowy teren z uwagi na istniejące nierolnicze przeznaczenie w obowiązującym planie miejscowym, a także położenie w granicach administracyjnych miasta, nie jest objęty przepisami ustawy z dnia 3 lutego 1995 r. o ochronie gruntów rolnych i leśnych (Dz. U. z 2024 r. poz. 82).

Biorąc pod uwagę istniejące uwarunkowania, ustalono, iż przedmiotowy teren położony jest poza obszarami szczególnego zagrożenia powodzią, poza obszarami i terenami górniczymi oraz poza udokumentowanymi złożami surowców naturalnych. Przy zagospodarowaniu terenu objętego planem, należy uwzględnić przebiegi istniejących sieci i urządzeń infrastruktury technicznej, poprzez zachowanie wymaganych przepisami odległości od tych sieci i urządzeń.

4) wymagania ochrony dziedzictwa kulturowego i zabytków oraz dóbr kultury współczesnej:

Teren zmiany planu miejscowego położony jest poza obszarami ochrony dziedzictwa kulturowego, zabytków oraz dóbr kultury współczesnej. Na terenie objętym zmianą planu nie występują obiekty objęte formami ochrony konserwatorskiej oraz stanowiące dobra kultury współczesnej przewidziane w ustawie o ochronie zabytków i opiece nad zabytkami.

Wymagania ochrony zabytków uwzględniono poprzez ograniczenie wysokości budynków, zapewniając widok na położony w niedalekim sąsiedztwie zabytkowy kościół.

5) wymagania ochrony zdrowia oraz bezpieczeństwa ludzi i mienia, a także potrzeby osób niepełnosprawnych:

Ustalona w zmianie planu miejscowego funkcja nie będzie miała negatywnego wpływu na stan zdrowia ludności, a także nie pogorszy bezpieczeństwa ludzi i mienia.

6) walory ekonomiczne przestrzeni:

Ustalone w planie przeznaczenie pod zabudowę usługową, stanowi kontynuację, utrwalenie obowiązującego przeznaczenia, które równocześnie spełnienie potrzeb inwestycyjne właścicieli nieruchomości na przedmiotowym terenie. Z uwagi na lokalizację oraz bliskie położenie przy drogach publicznych, zabudowa usługowa stanowić będzie optymalne wykorzystanie terenu z zachowaniem niezbędnej powierzchni biologicznie czynnej w nawiązaniu do terenów sąsiednich oraz charakteru centrum jednostki osadniczej – miasta Błazowa.

7) prawo własności:

Obszar objęty zmianą planu w części o łącznej powierzchni 0,5218 ha stanowi własność prywatną, natomiast w pozostałe grunty są własności Gminy Błazowa;

8) potrzeby obronności i bezpieczeństwa państwa:

Zmiana planu nie obejmuje terenów związanych z obronnością i bezpieczeństwem państwa. Dlatego też nie ma uzasadnienia wskazywania szczególnych ustaleń w tym zakresie.

Wymagania w zakresie obronności i bezpieczeństwa państwa w projekcie zmiany planu zostały zrealizowane przede wszystkim poprzez ustalenie zasad realizacji nowej zabudowy i zagospodarowania terenów niezagrażających spełnieniu tych potrzeb, na podstawie obowiązujących w tym zakresie przepisów odrębnych.

9) potrzeby interesu publicznego:

Interes publiczny został uwzględniony poprzez wyznaczenie terenów publicznie dostępnych, w tym sportowo-rekreacyjnych, parkingów oraz ochronę ujęć wody pitnej.

10) potrzeby w zakresie rozwoju infrastruktury technicznej, w szczególności sieci szerokopasmowych:

Potrzeby w tym zakresie w projekcie planu realizowane są poprzez wprowadzenie ustaleń w zakresie infrastruktury technicznej i komunikacyjnej umożliwiających uzbrojenie przedmiotowego obszaru w niezbędne sieci i urządzenia. Rozwój infrastruktury technicznej opiera się w ustaleniach planu na zbiorczych systemach wodno – kanalizacyjnych, gazowych i elektroenergetycznych.

Dojazd do wydzielanych działek budowlanych będzie realizowany przez komunikację publiczną. Ustalenia niezbędne w tym zakresie zostały uwzględnione w treści uchwały.

11) zapewnienie udziału społeczeństwa w pracach nad miejscowym planem zagospodarowania przestrzennego, w tym przy użyciu środków komunikacji elektronicznej:

Udział społeczeństwa w pracach nad zmianą planu zapewniono poprzez ustalone ustawowo działania:

- w zawiadomieniach, obwieszczeniach i ogłoszeniach o przystąpieniu do sporządzenia zmiany miejscowego planu zagospodarowania przestrzennego, podano termin oraz zasady składania wniosków przez wszystkich zainteresowanych,
- ogłoszenie i obwieszczenie o wyłożeniu

12) zachowanie jawności i przejrzystości procedur planistycznych:

Ogłoszenia i obwieszczenia wyszczególnione w punkcie 11 zostały umieszczone w prasie lokalnej, na tablicach ogłoszeń w tym w budynku Urzędu Miasta Błazowa, w Biuletynie Informacji Publicznej Urzędu Miejskiego w Błazowej, co zapewnia zachowanie jawności i przejrzystości procedur planistycznych;

13) potrzebę zapewnienia odpowiedniej ilości i jakości wody, do celów zaopatrzenia ludności:

Ilość i jakość wody do celów zaopatrzenia ludność jest zapewniona z istniejącego na terenie planu ujęcia.

4. SPOSÓB REALIZACJI WYMOGÓW WYNIKAJĄCYCH z art. 1 ust. 3 ustawy: ustalając przeznaczenie terenu lub określając potencjalny sposób zagospodarowania i korzystania z terenu, organ waży interes publiczny i interesy prywatne, w tym zgłaszane w postaci wniosków i uwag, zmierzające do ochrony istniejącego stanu zagospodarowania terenu, jak i zmian w zakresie jego zagospodarowania, a także analizy ekonomiczne, środowiskowe i społeczne:

- Dla przedmiotowego terenu nie występowały potencjalne konflikty interesów prywatnych i interesu publicznego wyrażane w formie wniosków czy uwag.

Planowana funkcja (usługowa) jest zgodna z oczekiwaniami i potrzebami inwestorów oraz uwarunkowaniami zewnętrznymi i wewnętrznymi.

- Ustalając przeznaczenie terenu korzystano z opracowań i z analiz:
 - Opracowanie ekofizjograficzne podstawowe dla potrzeb Miejscowego Planu Zagospodarowania Przestrzennego terenów położonych w obrębie ulic: Armii Krajowej, ks. Markiewicza i Myśliwskiej.
 - Wizja w terenie, analiza stanu istniejącego, analiza dostępnych baz danych dotyczących analizowanego terenu w tym zagospodarowania terenów sąsiednich.

5. SPOSÓB REALIZACJI WYMOGÓW WYNIKAJĄCYCH z art. 1 ust. 4 ustawy: w przypadku sytuowania nowej zabudowy, uwzględnianie wymagań ładu przestrzennego, efektywnego gospodarowania przestrzenią oraz walorów ekonomicznych przestrzeni następuje poprzez:

1) kształtowanie struktur przestrzennych przy uwzględnieniu dążenia do minimalizowania transportochłonności układu przestrzennego:

Ustalone w projekcie zmiany planu przeznaczenie terenu tylko w części dotyczy niezainwestowanego obszaru, który posiada bezpośredni dostęp do dróg publicznych, po których prowadzony jest główny ruch komunikacyjny, ściśle powiązany z istniejącą strukturą zabudowy usługowej zlokalizowanej centrum miasta.

2) lokalizowanie nowej zabudowy mieszkaniowej w sposób umożliwiający mieszkańcom maksymalne wykorzystanie publicznego transportu zbiorowego jako podstawowego środka transportu:

Przedmiotowa zmiana planu nie dotyczy terenów przeznaczonych pod zabudowę mieszkaniową.

3) zapewnienie rozwiązań przestrzennych, ułatwiających przemieszczanie się pieszych i rowerzystów:

wydzielenie terenów komunikacji wewnętrzne, komunikacji pieszej oraz ustalenia dopuszczające realizację ciągów pieszych i rowerowych w granicach terenów przeznaczonych pod usługi oraz wodociągi stanowi zapewnienie powiązań pomiędzy drogami publicznymi przyległymi do granic opracowania zmiany planu oraz możliwość rozbudowy sieci ciągów pieszych i rowerowych w obszarze centrum miasta Błazowej.

4) dążenie do planowania i lokalizowania nowej zabudowy:

a) na obszarach o w pełni wykształconej zwartej strukturze funkcjonalno - przestrzennej, w granicach jednostki osadniczej w rozumieniu art. 2 pkt 1 ustawy z dnia 29 sierpnia 2003r. o urzędowych nazwach miejscowości i obiektów fizjograficznych, w szczególności poprzez uzupełnienie istniejącej zabudowy:

Przedmiotowy teren objęty granicami zmiany planu zlokalizowany jest w obszarze o ustalonym przeznaczeniu pod usługi publiczne zlokalizowane w ścisłym centrum miasta.

b) na terenach położonych na obszarach innych niż wymienione w lit. a, wyłącznie w sytuacji braku dostatecznej ilości terenów przeznaczonych pod dany rodzaj zabudowy położonych na obszarach, o których mowa w lit. a; przy czym w pierwszej kolejności na obszarach w najwyższym stopniu przygotowanych do zabudowy, przez co rozumie się obszary charakteryzujące się najlepszym dostępem do sieci komunikacyjnej oraz najlepszym stopniem wyposażenia w sieci wodociągowe, kanalizacyjne, elektroenergetyczne, gazowe, ciepłownicze oraz sieci i urządzenia telekomunikacyjne, adekwatnych do nowej, planowanej zabudowy:

nie dotyczy.

6. ZGODNOŚĆ Z WYNIKAMI ANALIZY, O KTÓREJ MOWA w art. 32 ust. 1 i 2 ustawy.

Zgodnie z przepisami art. 32 ust. 2 i 3 ustawy o planowaniu i zagospodarowaniu przestrzennym ostatnia analiza i ocena zmian zachodzących w zagospodarowaniu przestrzennym gminy Błazowa w latach 2019-2024 przyjęta została uchwałą Nr LXXI/451/2024 Rady Miejskiej w Błazowej w dniu 25 stycznia 2024 r. Ustalenia tego dokumentu uznały za aktualne ustalenia przedmiotowego planu. Konieczność wprowadzanych zmian wynika z nowego projektu na sposób zagospodarowania terenów publicznych pod usługi publiczne.

7. WPLYW NA FINANSE PUBLICZNE, W TYM BUDŻET GMINY

Uchwalenie zmian przedmiotowego planu pozostaje bez znaczącego bezpośredniego wpływu na wydatki związane z realizacją zadań własnych gminy z zakresu infrastruktury technicznej. Wprowadzone zmiany związane są z potrzebą zagospodarowania terenów wskazanych w obowiązującym planie pod usługi sportu i rekreacji, zgodnie z założeniami wynikającymi z koncepcji zagospodarowania pod lokalizację obiektu sceny oraz budynku wiaty wystawienniczej.